

Tourenplanung am 2024-12-14

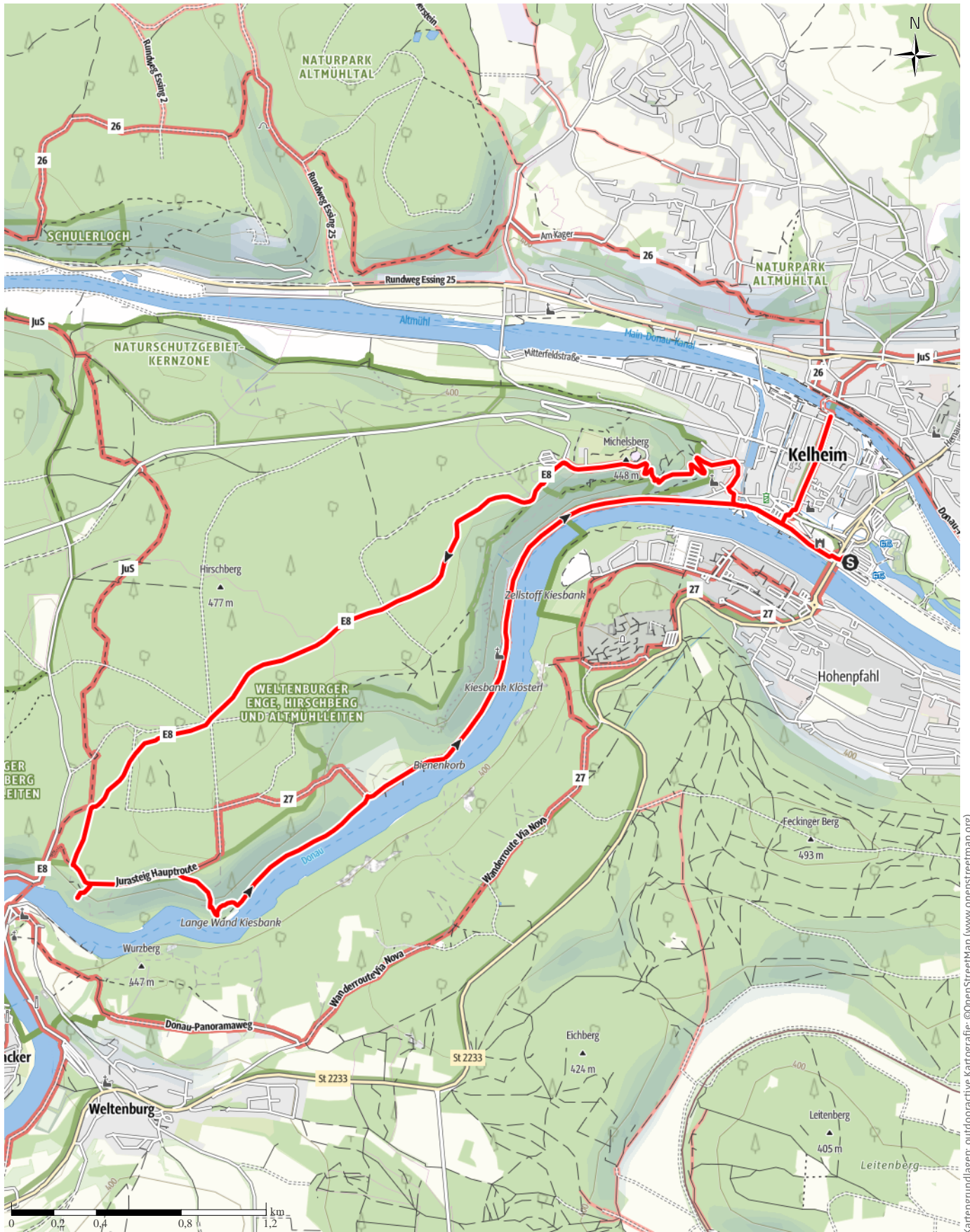
↔ 10,9 km

🕒 2:55 h

▲ 143 m

▼ 143 m

Schwierigkeit mittel



Kartengrundlagen: outdooractive Kartografie; ©OpenStreetMap (www.openstreetmap.org)

Tourenplanung am 2024-12-14

↔ 10,9 km

🕒 2:55 h

▲ 143 m

▼ 143 m

Schwierigkeit mittel



Kartengrundlagen: outdooractive Kartografie; ©OpenStreetMap (www.openstreetmap.org)

Tourenplanung am 2024-12-14

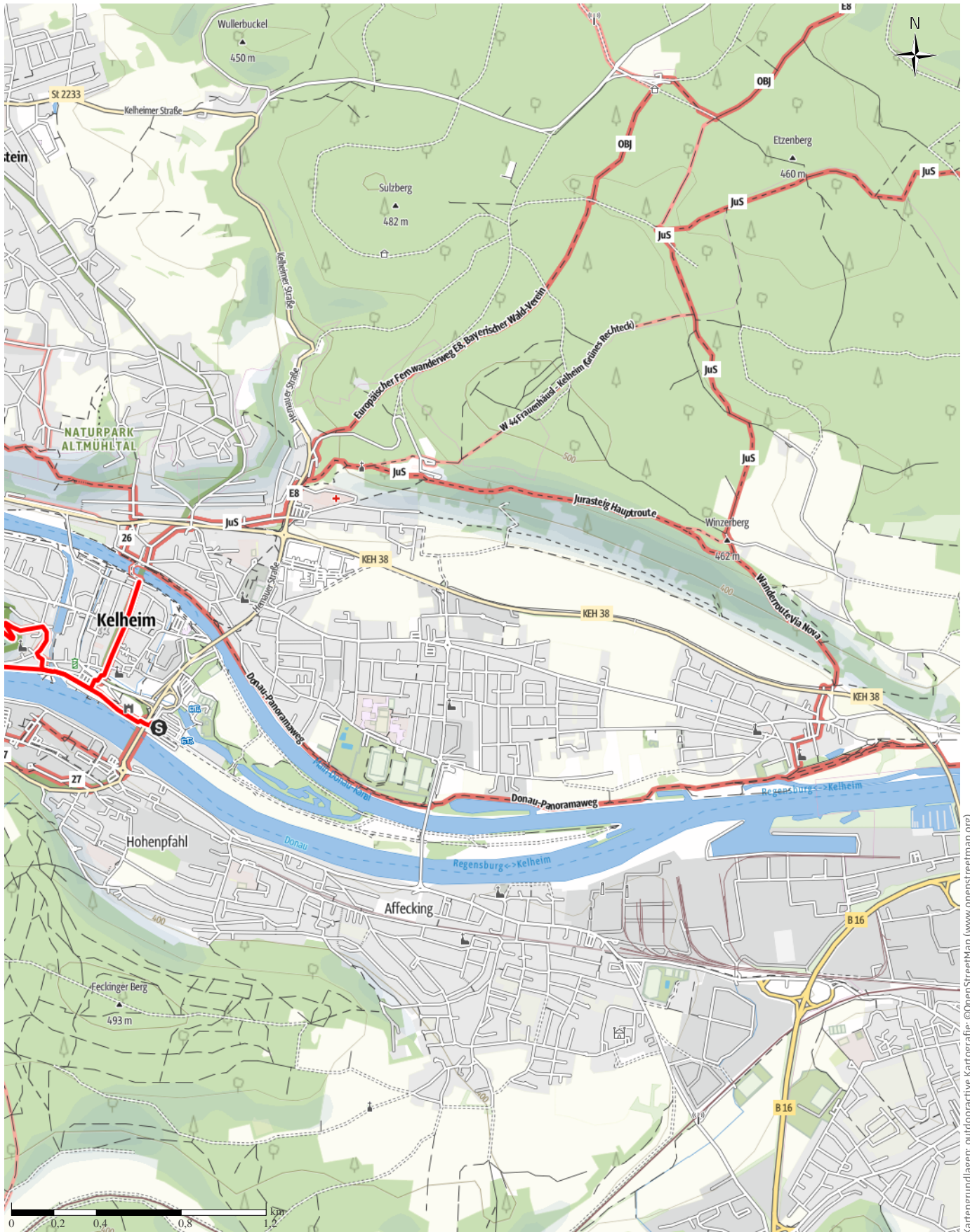
→ 10,9 km

🕒 2:55 h

▲ 143 m

▼ 143 m

Schwierigkeit mittel



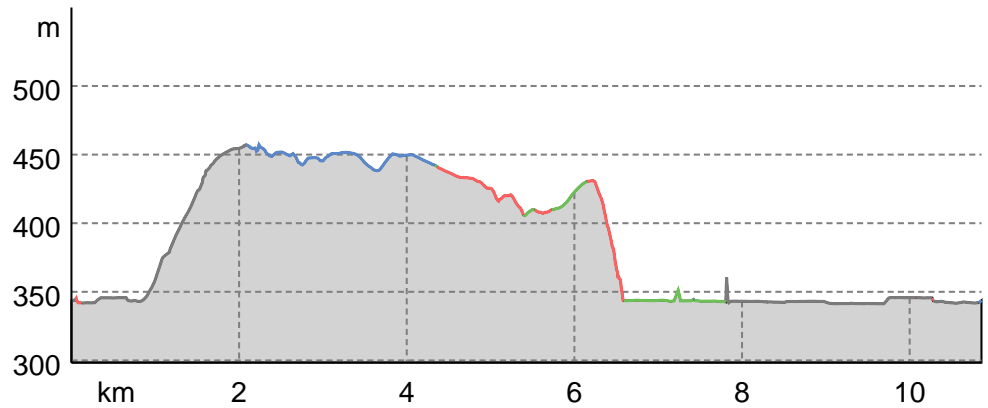
Kartengrundlagen: outdooractive Kartografie; ©OpenStreetMap (www.openstreetmap.org)

Tourenplanung am 2024-12-14

Wegarten

Asphalt	5 km
Schotterweg	2,3 km
Naturweg	1,8 km
Pfad	1,8 km

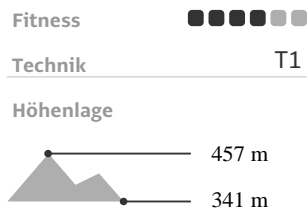
Höhenprofil



Tourdaten

Wanderung

Strecke	↔	10,9 km
Dauer	🕒	2:55 h
Aufstieg	⬆️	143 m
Abstieg	⬇️	143 m



Josef Berzl

Aktualisierung: 02.11.2024

172. "Aus-Gehen"-Wanderung

Bei schwierigen Wetter-Bedingungen kann ein alternativer Weg gegangen werden.

Tour zum Mitnehmen für iPhone und Android



QR-Code scannen und diese Tour offline speichern, mit Freunden teilen und mehr.

Webseite

<https://www.alpenvereinaktiv.com/s/IWqAae>