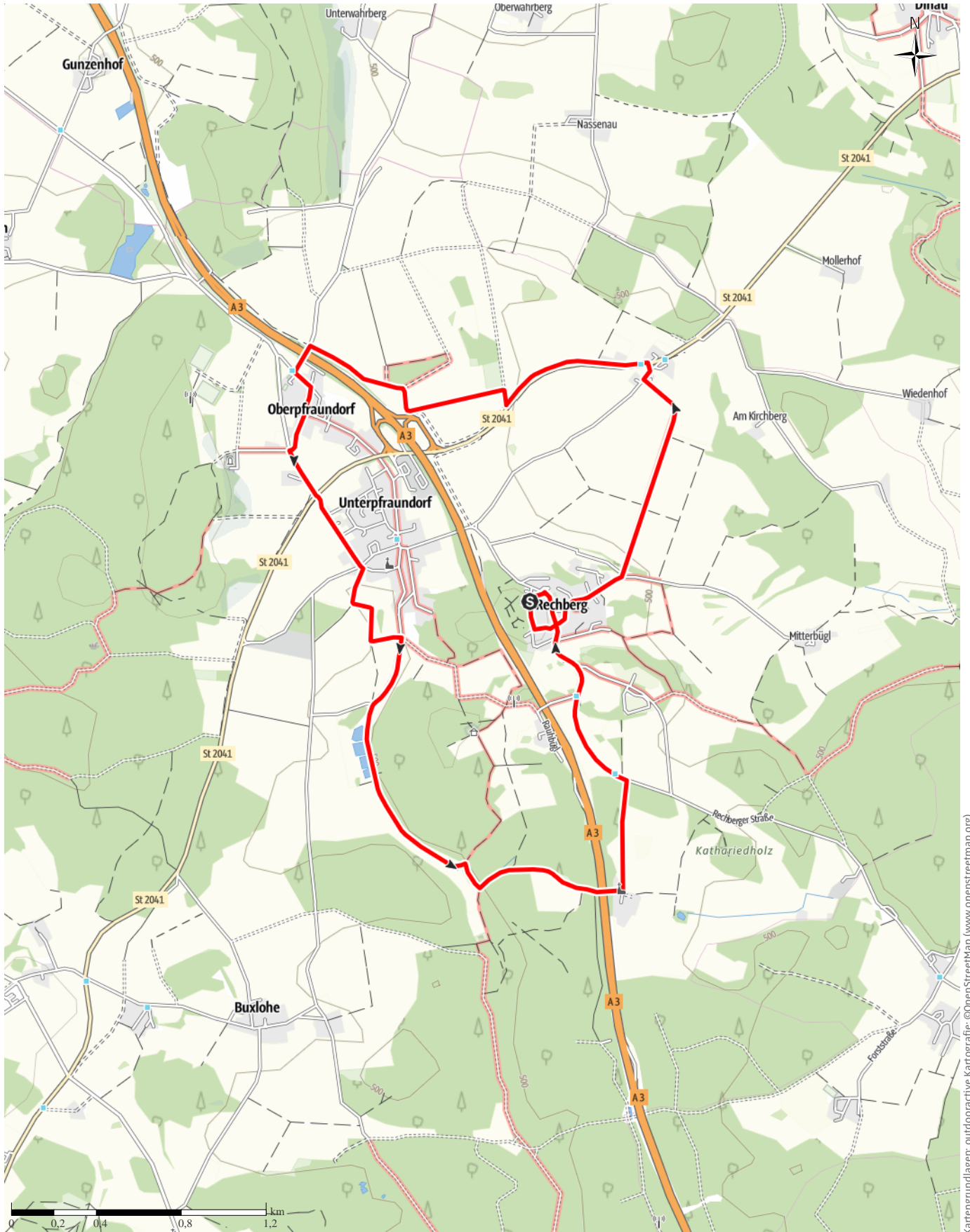


Tourenplanung am 2024-11-17

↔ 9,5 km | ⌚ 2:25 h | ▲ 153 m | ▼ 154 m | Schwierigkeit mittel



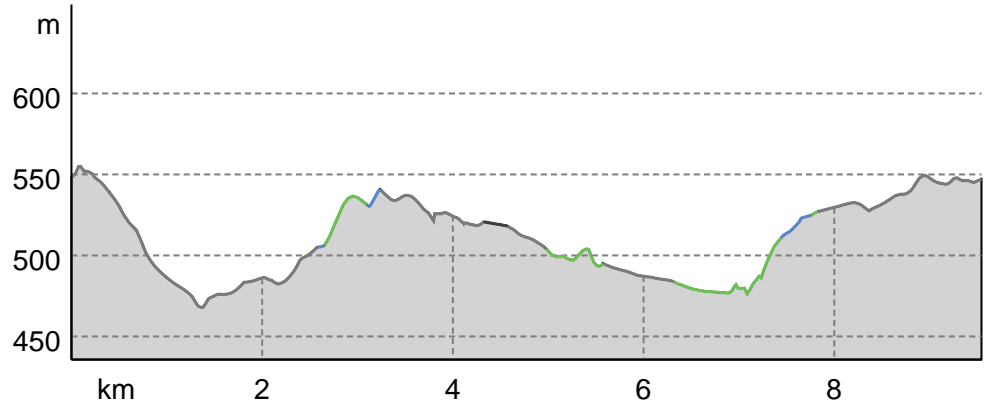
Kartengrundlagen: outdooractive Kartografie; ©OpenStreetMap (www.openstreetmap.org)

Tourenplanung am 2024-11-17

Wegarten

Asphalt	6,5 km
Schotterweg	0,5 km
Naturweg	2,3 km
Straße	0,3 km
Unbekannt	0 km

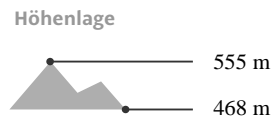
Höhenprofil



Tourdaten

Wanderung

Strecke	↔	9,5 km
Dauer	🕒	2:25 h
Aufstieg	⬆️	153 m
Abstieg	⬇️	154 m



Josef Berzl

Aktualisierung: 07.10.2024

171. "Aus-Gehen"-Wanderung

Tour zum Mitnehmen für iPhone und Android



QR-Code scannen und diese Tour offline speichern, mit Freunden teilen und mehr.

Webseite

<https://www.alpenvereinaktiv.com/s/IWRjTB>