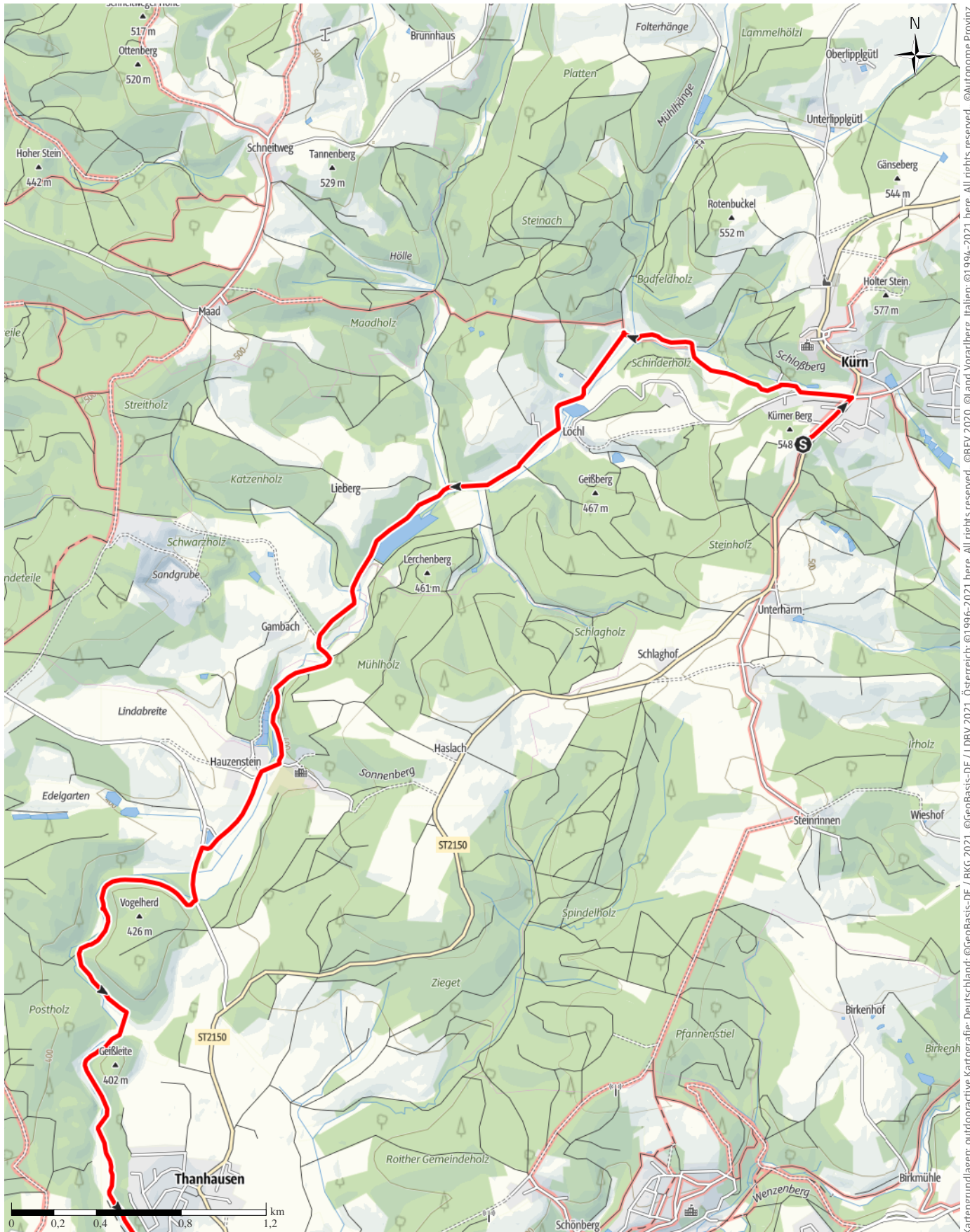


Tourenplanung am 2024-05-25

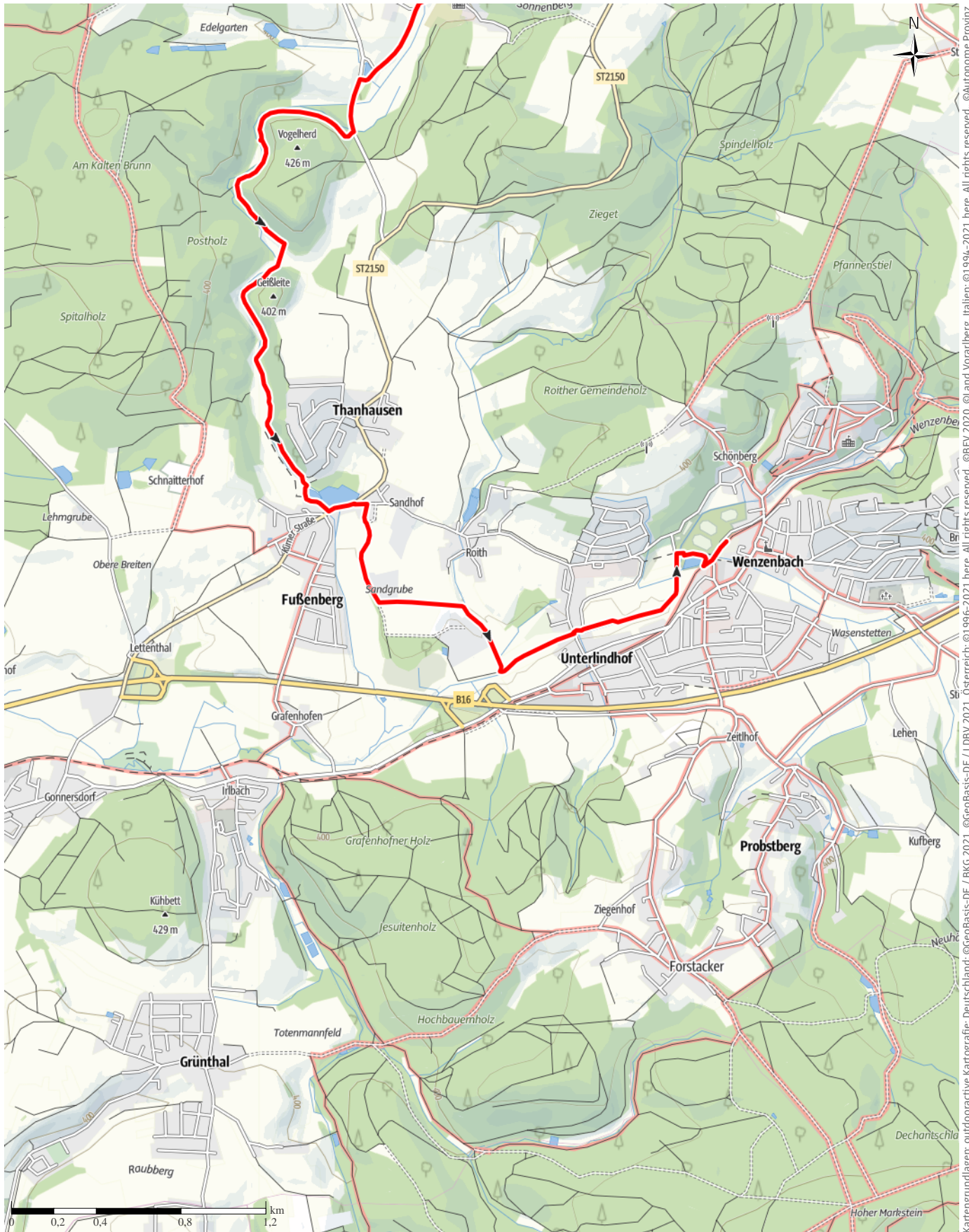
↔ 11,3 km | ⌚ 2:50 h | ▲ 12 m | ▼ 189 m | Schwierigkeit -



Kartengrundlagen: outdooractive Kartografie; Deutschland: ©GeoBasis-DE / LDBV 2021, Österreich: ©1996-2021 here. All rights reserved. ©BBEV 2020, ©Land Vorarlberg, Italien: ©1994-2021 here. All rights reserved. ©Autonome Provinz Bozen – Südtirol – Abteilung Natur, Landschaft und Raumentwicklung, © Cartago S.R.L. Kartengrundlagen: outdooractive Kartografie, ©OpenStreetMap (www.openstreetmap.org)

Tourenplanung am 2024-05-25

← 11,3 km | ⌚ 2:50 h | ▲ 12 m | ▼ 189 m | Schwierigkeit -



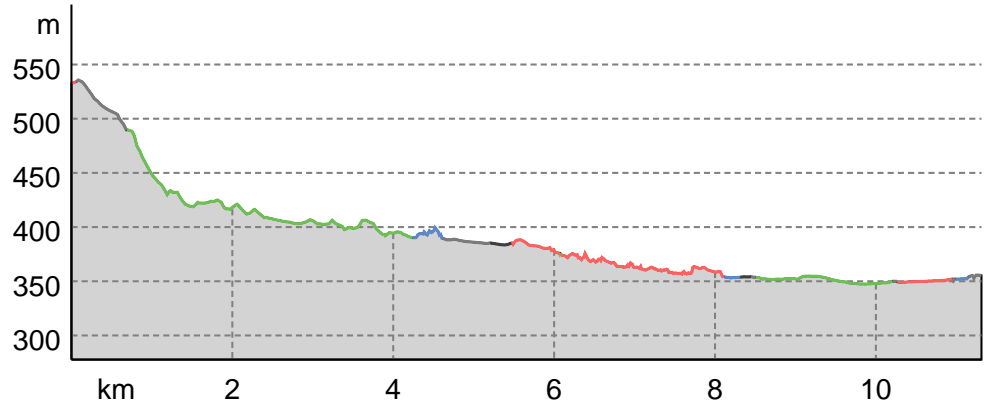
Kartengrundlagen: outdooractive Kartografie; Deutschland: ©GeoBasis-DE / LDBV 2021, Österreich: ©1996-2021 here. All rights reserved. ©BBEV 2020, ©Land Vorarlberg, Italien: ©1994-2021 here. All rights reserved. ©Autonome Provinz Bozen – Südtirol – Abteilung Natur, Landschaft und Raumentwicklung, ©Cartago S.R.L. Kartengrundlagen: outdooractive Kartografie; ©OpenStreetMap (www.openstreetmap.org)

Tourenplanung am 2024-05-25

Wegarten

Asphalt	1,5 km
Schotterweg	0,7 km
Naturweg	5,3 km
Pfad	3,4 km
Straße	0,4 km

Höhenprofil



Tourdaten

Wanderung

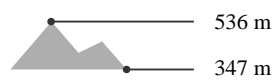
Strecke ↔ 11,3 km

Dauer 🕒 2:50 h

Aufstieg ⬆️ 12 m

Abstieg ⬇️ 189 m

Höhenlage



Josef Berzl

Aktualisierung: 15.04.2024



QR-Code scannen und diese Tour offline speichern, mit Freunden teilen und mehr.

Webseite

<https://www.alpenvereinaktiv.com/s/IRqfSG>

167. "Aus-Gehen"-Wdg.

Im Regensburger Vorwald

Durch das Gambachtal

nur am Vormittag

Wir gehen von Kürn durch das Gambachtal nach Fussenberg und weiter am Wenzelbach und kurz den Forstbach entlang nach Wenzelbach.

Schloss Kürn

Gambach

Schloss Hauzenberg

Tour zum Mitnehmen für iPhone und Android